Landratsamt Neustadt a. d. Aisch - Bad Windsheim

Anlage Übersichtslageplan M = 1 : 25.000

Bestandteil zur Verordnung des Landratsamtes Neustadt a.d. Aisch - Bad Windsheim über das Überschwemmungsgebiet für den Ehebach (Gewässer II. Ordnung) von Fluss-km 0,100 bis 17,560 und für den Laimbach (Gewässer II. Ordnung) von Fluss-km 0,000 bis 0,660 im Bereich der Gemeinden:
Markt Sugenheim, Langenfeld, Markt Baudenbach, Gutenstetten und Diespeck, Landkreis Neustadt a.d. Aisch - Bad Windsheim

vom _____

Landratsamt Neustadt a.d. Aisch - Bad Windsheim

Neustadt a.d. Aisch, _____

_____
Walter Schneider
Landrat

Gewässer II. Ordnung

Ehebach (Fl-Km 0,100 bis 17,560)

Laimbach (Fl-Km 0,000 bis 0,660)

Festsetzung des Überschwemmungsgebietes

Vorhaben:	Ehebach (Fl-Km 0,100 bis 17,560) Laimbach (Fl-Km 0,000 bis 0,660) Festsetzung des Überschwemmungsgebietes	Anlage:	2
Vorhabensträger:	Landratsamt Neustadt a. d. Aisch - Bad Windsheim	Plan-Nr.:	
Landkreis:	Neustadt a. d. Aisch - Bad Windsheim		
Gemeinden:	Markt Sugenheim, Langenfeld, Markt Baudenbach, Gutenstetten und Diespeck		
Maßstab: 1 : 25.000	Übersichtslageplan	Ausgabe vom	
		Ersatz für	
		Ursprung	
Wasserwirtschaftsamt Ansbach			Datum,Name
Entwurfsverfasser		entw.	Juni 2010, Forstmeier
24.06.2010		gez.	Juni 2010, Ell
Datum	Bock, Ltd. BD	gepr.	Juni 2010, Müller

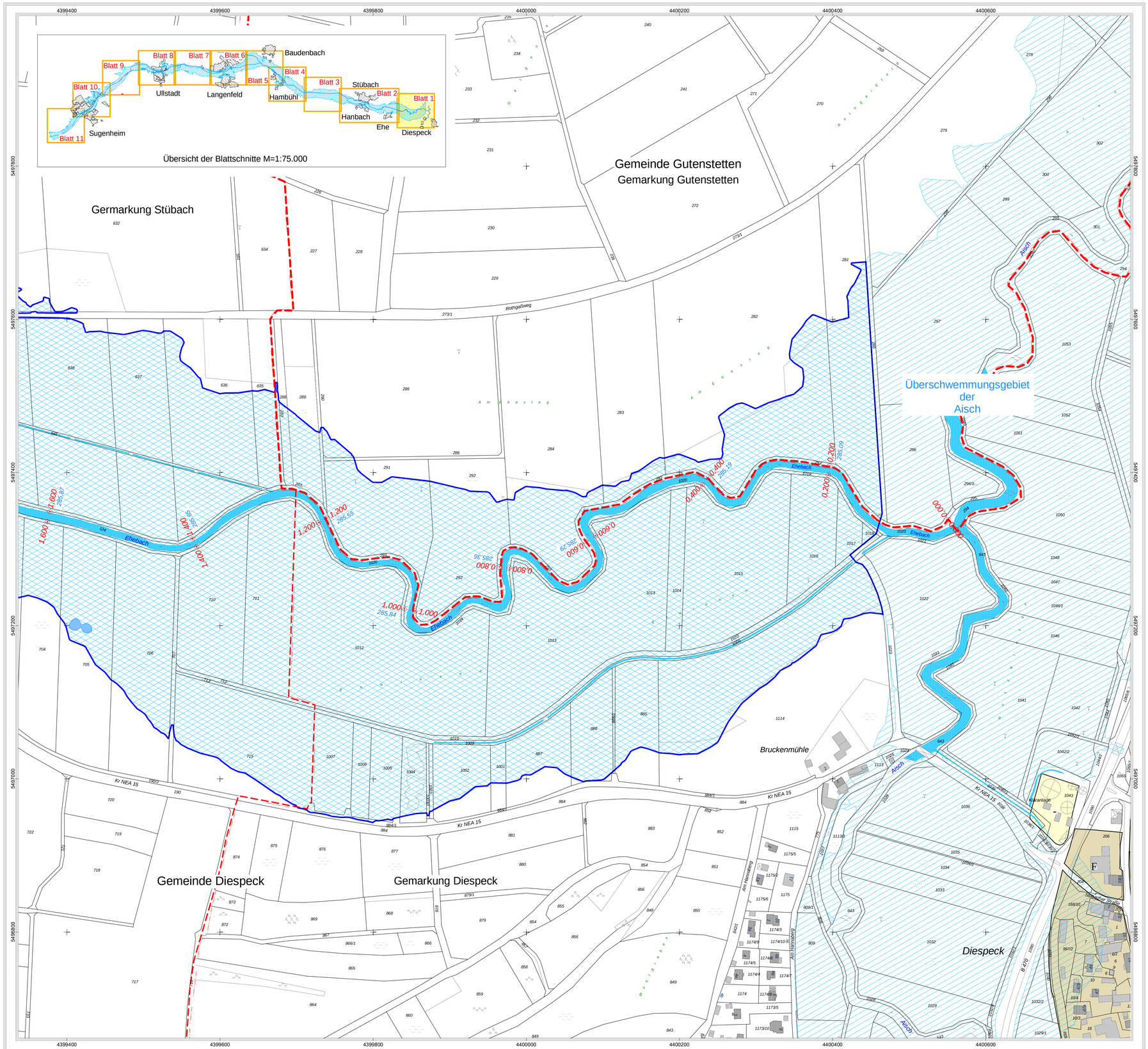

Daten der Bauleitplanung herausgegeben von der Regierung v. Mittelfranken mit Stand vom Juni 2009
Nachdruck oder Vervielfältigung, auch auszugsweise, nur mit Genehmigung des Herausgebers.

Geobasisdaten: ©Bayerische Vermessungsverwaltung

Legende

- *Amtlich festgesetztes Überschwemmungsgebiet*
- *Überschwemmungsgefährdetes Gebiet bei HQ 100*
- ◇ 60,200 Flusskilometer
- 420,95 Wasserspiegelhöhe bei HQ 100 (m ü. NN)
- *Fliessgewässer*
- *Stillgewässer*
- Hauptgebäude
- Nebengebäude
- Flurstücksgrenze
- Gemarkungsgrenze
- Gemarkungs- und Gemeindegrenze

N

Bauleitplanung (nachrichtlich: lt. Angaben der Regierung v. Mfr)

Legende Bauleitplanung

Flächennutzungsplan	Qualifizierter Bebauungsplan
Art der baulichen Nutzung	
(W) Wohnbauflächen	(W) Wohnbauflächen
(M) Gemischte Bauflächen	(M) Gemischte Bauflächen
(G) Gewerbliche Bauflächen	(G) Gewerbliche Bauflächen
(GI) Industriegebiete	(GI) Industriegebiete
(S) Sonderbauflächen	(S) Sonderbauflächen
Einrichtungen und Anlagen zur Versorgung mit Gütern und Dienstleistungen des öffentlichen und privaten Bereichs, Flächen für den Gemeinbedarf, Flächen für Sport- und Spielanlagen	
Flächen für Gemeinbedarf	Flächen für Gemeinbedarf
Flächen für Versorgungsanlagen, für die Abfallentsorgung und Abwasserbeseitigung sowie für Ablagerungen	
Flächen für Versorgungsanlagen, für die Abfallentsorgung und Abwasserbeseitigung sowie für Ablagerungen	
Abwasser	
Grünflächen	Grünflächen
Sonstige Planzeichen	
Grenze des baulichen Geltungsbereiches des B-Planes	

Landratsamt Neustadt a. d. Aisch - Bad Windsheim

Bestandteil zur Verordnung des Landratsamtes Neustadt a.d. Aisch - Bad Windsheim über das Überschwemmungsgebiet für den Ehebach (Gewässer II. Ordnung) von Fluss-km 0,100 bis 17,560 und für den Laimbach (Gewässer II. Ordnung) von Fluss-km 0,000 bis 0,660 im Bereich der Gemeinden:
Markt Sugenheim, Langenfeld, Markt Baudenbach, Gutenstetten und Diespeck, Landkreis Neustadt a.d. Aisch - Bad Windsheim

vom _____

Landratsamt Neustadt a.d. Aisch - Bad Windsheim

Neustadt a.d. Aisch, _____

_____
Walter Schneider
Landrat

Gewässer II. Ordnung

Ehebach

Festsetzung des Überschwemmungsgebietes

Vorhaben:	Ehebach, Gewässer II. Ordnung Festsetzung des Überschwemmungsgebietes	Anlage:	3
Vorhabensträger:	Landratsamt Neustadt a. d. Aisch - Bad Windsheim		
Landkreis:	Neustadt a. d. Aisch - Bad Windsheim	Plan-Nr.:	1
Gemeinden:	Diespeck und Gutenstetten		
Gemarkung:	Diespeck, Gutenstetten und Stübach		
Maßstab: 1 : 2500	Lageplan Flusskilometer 0,100 bis 1,600	Ausgabe vom	
		Ersatz für	
		Ursprung	
Wasserwirtschaftsamt Ansbach			Datum,Name
Entwurfsverfasser		entw.	Juni 2010, Forstmeier
24.06.2010		gez.	Juni 2010, Ell
Datum	Bock, Ltd. BD	gepr.	Juni 2010, Müller

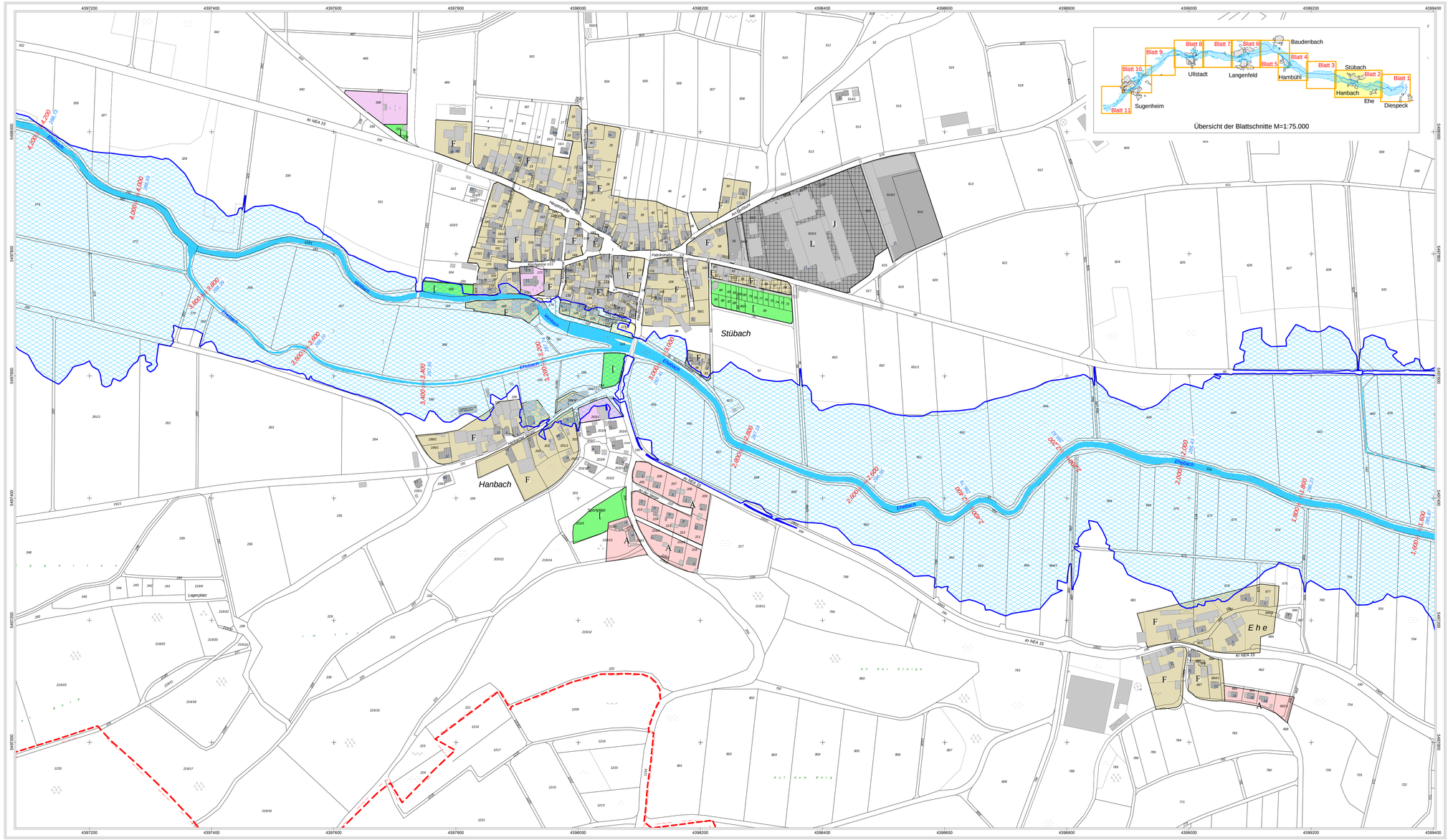

Daten der Bauleitplanung herausgegeben von der Regierung v. Mittelfranken mit Stand vom Juni 2009
Nachdruck oder Vervielfältigung, auch auszugsweise, nur mit Genehmigung des Herausgebers.

Geobasisdaten: ©Bayerische Vermessungsverwaltung

Legende

- *Amtlich festgesetztes Überschwemmungsgebiet*
- *Überschwemmungsgefährdetes Gebiet bei HQ 100*
- 60,200 Flusskilometer
- 420,95 Wasserspiegelhöhe bei HQ 100 (m ü. NN)
- *Fliessgewässer*
- *Stillgewässer*
- Hauptgebäude
- Nebengebäude
- Flurstücksgrenze
- Gemarkungsgrenze
- Gemarkungs- und Gemeindegrenze

N

Bauleitplanung (nachrichtlich: lt. Angaben der Regierung v. Mfr)

Legende Bauleitplanung

Flächennutzungsplan

Qualifizierter Bebauungsplan

Art der baulichen Nutzung

- W Wohnbauflächen
- M Gemischte Bauflächen
- G Gewerbliche Bauflächen
- GI Industriegebiete
- S Sonderbauflächen

- W Wohnbauflächen
- M Gemischte Bauflächen
- G Gewerbliche Bauflächen
- GI Industriegebiete
- S Sonderbauflächen

Einrichtungen und Anlagen zur Versorgung mit Gütern und Dienstleistungen des öffentlichen und privaten Bereichs, Flächen für den Gemeinbedarf, Flächen für Sport- und Spielanlagen

- Flächen für Gemeinbedarf
- Flächen für Gemeinbedarf

Flächen für Versorgungsanlagen, für die Abfallentsorgung und Abwasserbeseitigung sowie für Ablagerungen

- Flächen für Versorgungsanlagen, für die Abfallentsorgung und Abwasserbeseitigung sowie für Ablagerungen
- Abwasser

- Grünflächen
- Grünflächen

Sonstige Planzeichen

- Grenze des baulichen Geltungsbereiches des B-Planes

Landratsamt Neustadt a. d. Aisch - Bad Windsheim

Bestandteil zur Verordnung des Landratsamtes Neustadt a.d. Aisch - Bad Windsheim über das Überschwemmungsgebiet für den Ehebach (Gewässer II. Ordnung) von Fluss-km 0,100 bis 17,560 und für den Laimbach (Gewässer II. Ordnung) von Fluss-km 0,000 bis 0,650 im Bereich der Gemeinden:
Markt Sugenheim, Langenfeld, Markt Bauderbach, Gutenstetten und Diespeck, Landkreis Neustadt a.d. Aisch - Bad Windsheim

vom _____

Landratsamt Neustadt a.d. Aisch - Bad Windsheim

Neustadt a.d. Aisch, _____

_____
Walter Schneider
Landrat

Gewässer II. Ordnung

Ehebach

Festsetzung des Überschwemmungsgebietes

Vorhaben:	**Ehebach,** Gewässer II. Ordnung Festsetzung des Überschwemmungsgebietes	Anlage:	3
Vorhabensträger:	Landratsamt Neustadt a. d. Aisch - Bad Windsheim		
Landkreis:	Neustadt a. d. Aisch - Bad Windsheim		
Gemeinden:	Diespeck	Plan-Nr.:	2
Gemarkung:	Stübach		
Maßstab: 1 : 2500	**Lageplan** Flusskilometer 1,600 bis 4,200	Ausgabe vom	
		Ersatz für	
		Ursprung	
Wasserwirtschaftsamt Ansbach			Datum,Name
Entwurfsverfasser		entw.	Juni 2010, Forstmeier
24.06.2010		gez.	Juni 2010, Ell
Datum	Bock, Ltd. BD	gepr.	Juni 2010, Müller

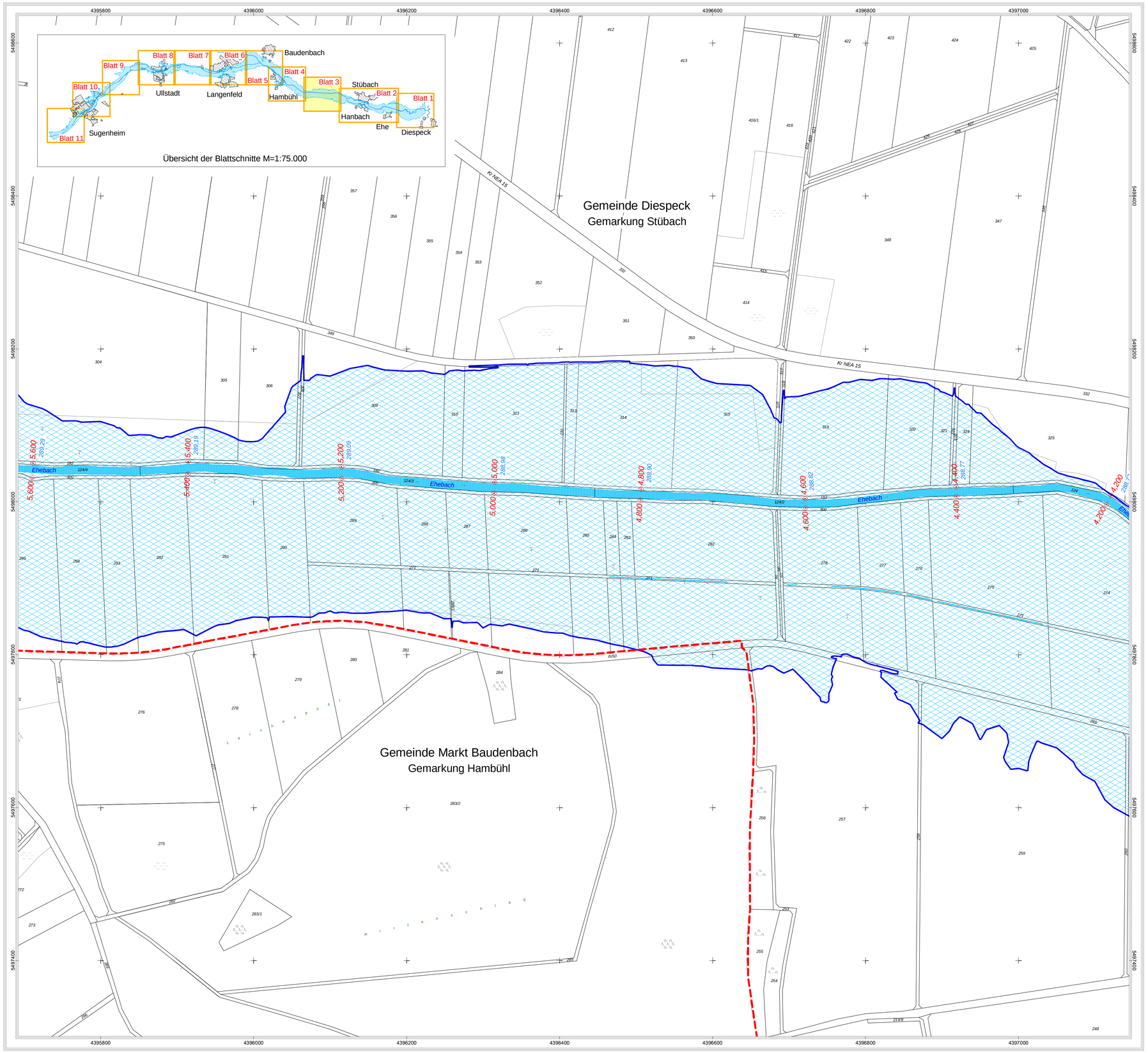

Daten der Bauleitplanung herausgegeben von der Regierung v. Mittelfranken mit Stand vom Juni 2009
Nachdruck oder Vervielfältigung, auch auszugsweise, nur mit Genehmigung des Herausgebers.

Geobasisdaten: ©Bayerische Vermessungsverwaltung

Legende

- *Amtlich festgesetztes Überschwemmungsgebiet*
- *Überschwemmungsgefährdetes Gebiet bei HQ 100*
- ◇ 60,200 Flusskilometer
- 420,95 Wasserspiegelhöhe bei HQ 100 (m ü. NN)
- *Fliessgewässer*
- *Stillgewässer*
- Hauptgebäude
- Nebengebäude
- Flurstücksgrenze
- Gemarkungsgrenze
- Gemarkungs- und Gemeindegrenze

N

Bauleitplanung (nachrichtlich: lt. Angaben der Regierung v. Mfr)

Legende Bauleitplanung

Flächennutzungsplan	Qualifizierter Bebauungsplan
Art der baulichen Nutzung	
(W) Wohnbauflächen	(W) Wohnbauflächen
(M) Gemischte Bauflächen	(M) Gemischte Bauflächen
(G) Gewerbliche Bauflächen	(G) Gewerbliche Bauflächen
(GI) Industriegebiete	(GI) Industriegebiete
(S) Sonderbauflächen	(S) Sonderbauflächen

Einrichtungen und Anlagen zur Versorgung mit Gütern und Dienstleistungen des öffentlichen und privaten Bereichs, Flächen für den Gemeinbedarf, Flächen für Sport- und Spielanlagen

- Flächen für Gemeinbedarf
- Flächen für Gemeinbedarf

Flächen für Versorgungsanlagen, für die Abfallentsorgung und Abwasserbeseitigung sowie für Ablagerungen

- Flächen für Versorgungsanlagen, für die Abfallentsorgung und Abwasserbeseitigung sowie für Ablagerungen
- Abwasser
- Grünflächen
- Grünflächen

Sonstige Planzeichen

- Grenze des baulichen Geltungsbereiches des B-Planes

Landratsamt Neustadt a. d. Aisch - Bad Windsheim

Bestandteil zur Verordnung des Landratsamtes Neustadt a.d. Aisch - Bad Windsheim über das Überschwemmungsgebiet für den Ehebach (Gewässer II. Ordnung) von Fluss-km 0,100 bis 17,560 und für den Laimbach (Gewässer II. Ordnung) von Fluss-km 0,000 bis 0,660 im Bereich der Gemeinden:
Markt Sugenheim, Langenfeld, Markt Baudenbach, Gutenstetten und Diespeck, Landkreis Neustadt a.d. Aisch - Bad Windsheim

vom _____

Landratsamt Neustadt a.d. Aisch - Bad Windsheim

Neustadt a.d. Aisch, _____

_____
Walter Schneider
Landrat

Gewässer II. Ordnung

Ehebach

Festsetzung des Überschwemmungsgebietes

Vorhaben:	Ehebach, Gewässer II. Ordnung Festsetzung des Überschwemmungsgebietes	Anlage:	3
Vorhabensträger:	Landratsamt Neustadt a. d. Aisch - Bad Windsheim		
Landkreis:	Neustadt a. d. Aisch - Bad Windsheim	Plan-Nr.:	3
Gemeinden:	Diespeck und Markt Baudenbach		
Gemarkung:	Stübach und Hambühl		
Maßstab: 1 : 2500	Lageplan Flusskilometer 4,200 bis 5,600	Ausgabe vom	
		Ersatz für	
		Ursprung	
Wasserwirtschaftsamt Ansbach			Datum,Name
Entwurfsverfasser		entw.	Juni 2010, Forstmeier
24.06.2010		gez.	Juni 2010, Ell
Datum	Bock, Ltd. BD	gepr.	Juni 2010, Müller

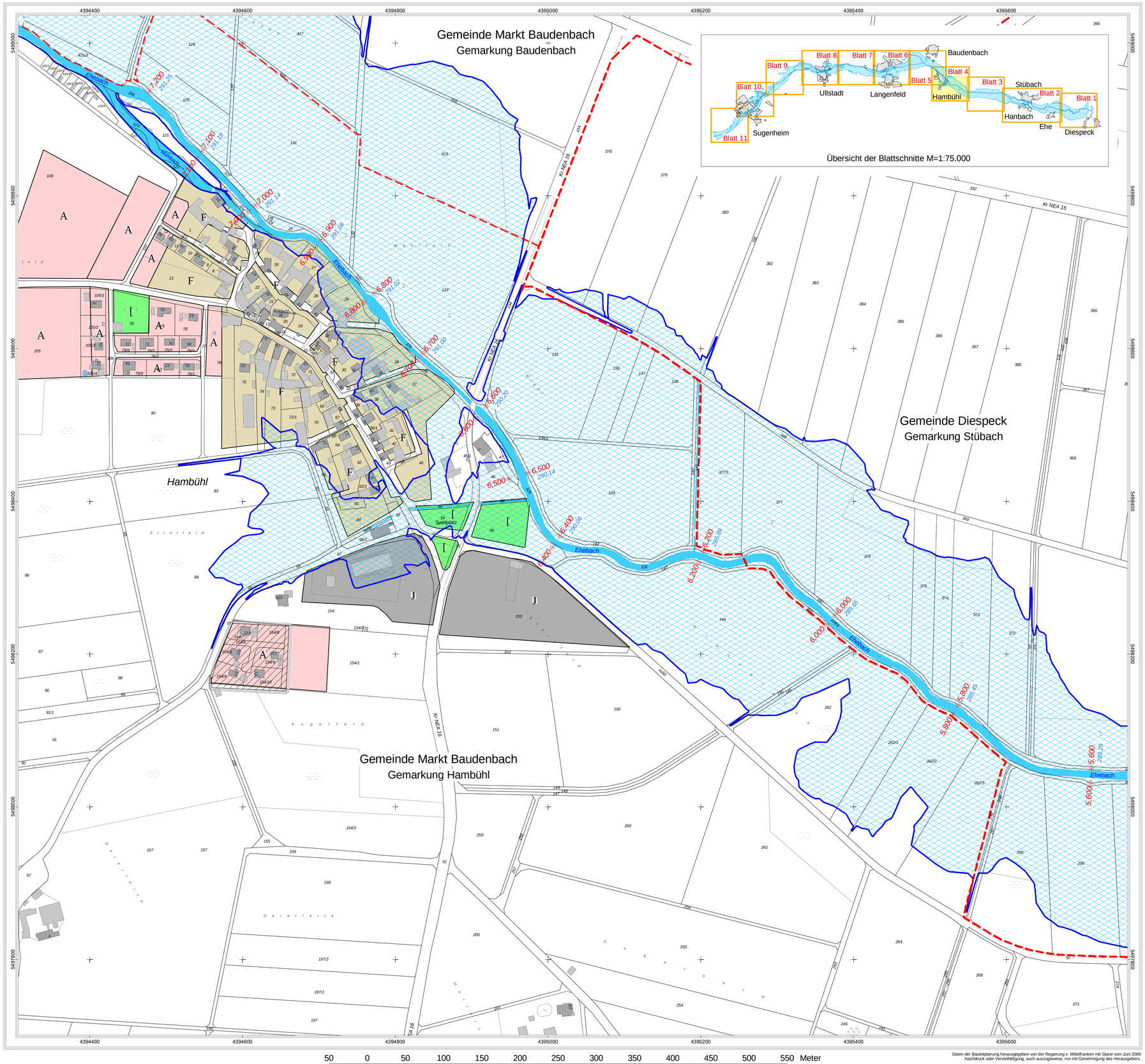

50 0 50 100 150 200 250 300 350 400 450 500 550 Meter

Daten der Bauleitplanung herausgegeben von der Regierung v. Mittelfranken mit Stand vom Juni 2009
Nachdruck oder Vervielfältigung, auch auszugsweise, nur mit Genehmigung des Herausgebers.

Geobasisdaten: ©Bayerische Vermessungsverwaltung

Legende

- *Amtlich festgesetztes Überschwemmungsgebiet*
- *Überschwemmungsgefährdetes Gebiet bei HQ 100*
- ◇ 60,200 Flusskilometer
- 420,95 Wasserspiegelhöhe bei HQ 100 (m ü. NN)
- *Fliessgewässer*
- *Stillgewässer*
- Hauptgebäude
- Nebengebäude
- Flurstücksgrenze
- Gemarkungsgrenze
- Gemarkungs- und Gemeindegrenze

N

Bauleitplanung (nachrichtlich: lt. Angaben der Regierung v. Mfr)

Legende Bauleitplanung

Flächennutzungsplan	Qualifizierter Bebauungsplan
Art der baulichen Nutzung	
(W) Wohnbauflächen	(W) Wohnbauflächen
(M) Gemischte Bauflächen	(M) Gemischte Bauflächen
(G) Gewerbliche Bauflächen	(G) Gewerbliche Bauflächen
(GI) Industriegebiete	(GI) Industriegebiete
(S) Sonderbauflächen	(S) Sonderbauflächen
Einrichtungen und Anlagen zur Versorgung mit Gütern und Dienstleistungen des öffentlichen und privaten Bereichs, Flächen für den Gemeinbedarf, Flächen für Sport- und Spielanlagen	
Flächen für Gemeinbedarf	Flächen für Gemeinbedarf
Flächen für Versorgungsanlagen, für die Abfallentsorgung und Abwasserbeseitigung sowie für Ablagerungen	
Flächen für Versorgungsanlagen, für die Abfallentsorgung und Abwasserbeseitigung sowie für Ablagerungen	
Abwasser	
Grünflächen	Grünflächen
Sonstige Planzeichen	
Grenze des baulichen Geltungsbereiches des B-Planes	

Landratsamt Neustadt a. d. Aisch - Bad Windsheim

Bestandteil zur Verordnung des Landratsamtes Neustadt a.d. Aisch - Bad Windsheim über das Überschwemmungsgebiet für den Ehebach (Gewässer II. Ordnung) von Fluss-km 0,100 bis 17,560 und für den Laimbach (Gewässer II. Ordnung) von Fluss-km 0,000 bis 0,660 im Bereich der Gemeinden:
Markt Sugenheim, Langenfeld, Markt Baudenbach, Gutenstetten und Diespeck, Landkreis Neustadt a.d. Aisch - Bad Windsheim

vom _____

Landratsamt Neustadt a.d. Aisch - Bad Windsheim

Neustadt a.d. Aisch, _____

_____
Walter Schneider
Landrat

Gewässer II. Ordnung

Ehebach

Festsetzung des Überschwemmungsgebietes

Vorhaben:	Ehebach, Gewässer II. Ordnung Festsetzung des Überschwemmungsgebietes	Anlage:	3
Vorhabensträger:	Landratsamt Neustadt a. d. Aisch - Bad Windsheim		
Landkreis:	Neustadt a. d. Aisch - Bad Windsheim	Plan-Nr.:	4
Gemeinden:	Diespeck und Markt Baudenbach		
Gemarkung:	Stübach, Hambühl und Baudenbach		
Maßstab: 1 : 2500	Lageplan Flusskilometer 5,600 bis 7,200	Ausgabe vom	
		Ersatz für	
		Ursprung	

Wasserwirtschaftsamt Ansbach

Entwurfsverfasser

24.06.2010
Datum

Bock, Ltd. BD

	Datum,Name
entw.	Juni 2010, Forstmeier
gez.	Juni 2010, Ell
gepr.	Juni 2010, Müller

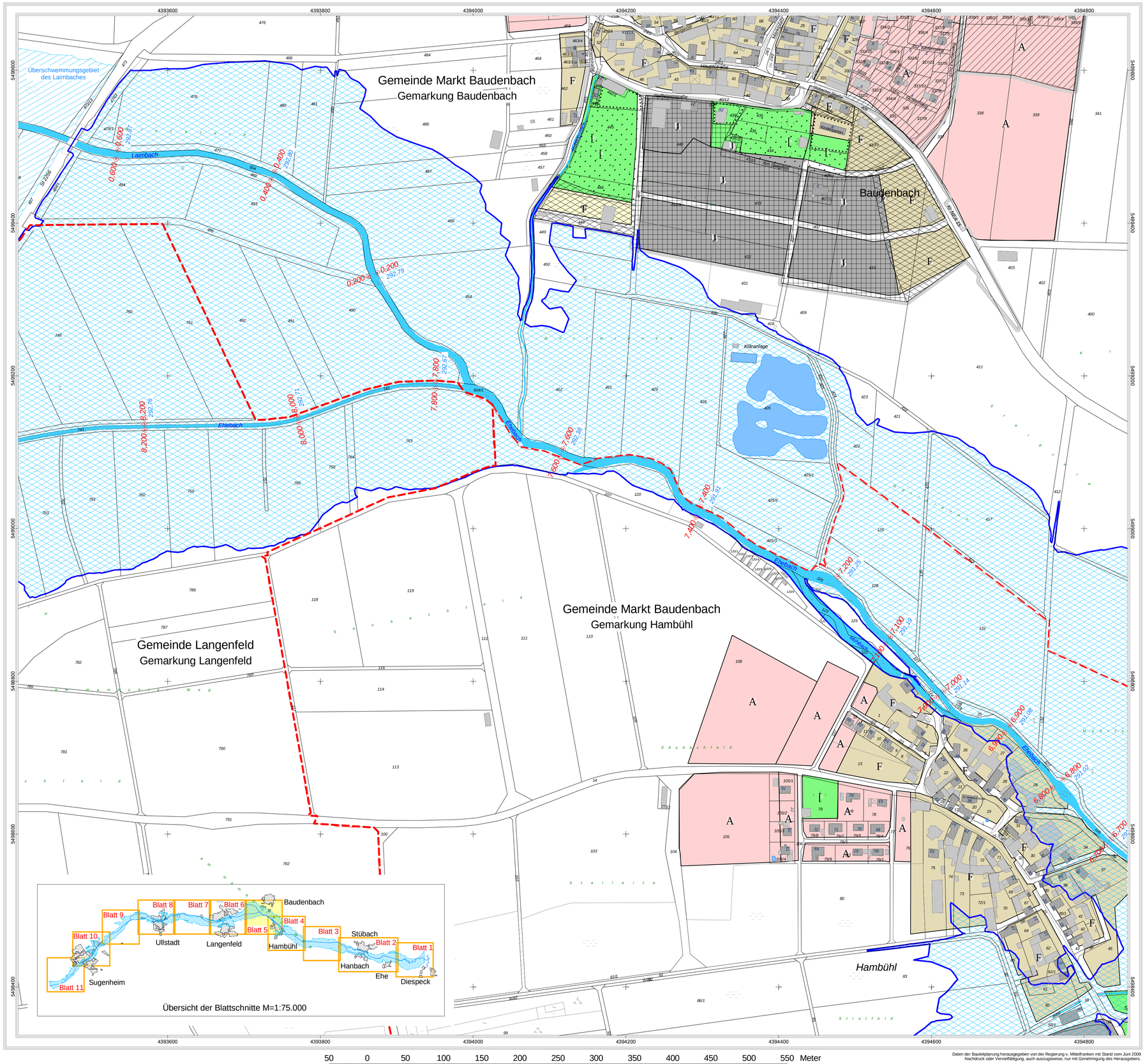

Daten der Bauleitplanung herausgegeben von der Regierung v. Mittelfranken mit Stand vom Juni 2009
Nachdruck oder Vervielfältigung, auch auszugsweise, nur mit Genehmigung des Herausgebers.

Geobasisdaten: ©Bayerische Vermessungsverwaltung

Legende

- *Amtlich festgesetztes Überschwemmungsgebiet*
- *Überschwemmungsgefährdetes Gebiet bei HQ 100*
- ◇ 60,200 Flusskilometer
- 420,95 Wasserspiegelhöhe bei HQ 100 (m ü. NN)
- *Fliessgewässer*
- *Stillgewässer*
- Hauptgebäude
- Nebengebäude
- Flurstücksgrenze
- Gemarkungsgrenze
- Gemarkungs- und Gemeindegrenze

N

Bauleitplanung (nachrichtlich: lt. Angaben der Regierung v. Mfr)

Legende Bauleitplanung

Flächennutzungsplan	Qualifizierter Bebauungsplan
Art der baulichen Nutzung	
(W) Wohnbauflächen	(W) Wohnbauflächen
(M) Gemischte Bauflächen	(M) Gemischte Bauflächen
(G) Gewerbliche Bauflächen	(G) Gewerbliche Bauflächen
(GI) Industriegebiete	(GI) Industriegebiete
(S) Sonderbauflächen	(S) Sonderbauflächen
Einrichtungen und Anlagen zur Versorgung mit Gütern und Dienstleistungen des öffentlichen und privaten Bereichs, Flächen für den Gemeinbedarf, Flächen für Sport- und Spielanlagen	
Flächen für Gemeinbedarf	Flächen für Gemeinbedarf
Flächen für Versorgungsanlagen, für die Abfallentsorgung und Abwasserbeseitigung sowie für Ablagerungen	
Flächen für Versorgungsanlagen, für die Abfallentsorgung und Abwasserbeseitigung sowie für Ablagerungen	
Abwasser	
Grünflächen	Grünflächen
Sonstige Planzeichen	
Grenze des baulichen Geltungsbereiches des B-Planes	

Landratsamt Neustadt a. d. Aisch - Bad Windsheim

Bestandteil zur Verordnung des Landratsamtes Neustadt a.d. Aisch - Bad Windsheim über das Überschwemmungsgebiet für den Ehebach (Gewässer II. Ordnung) von Fluss-km 0,100 bis 17,560 und für den Laimbach (Gewässer II. Ordnung) von Fluss-km 0,000 bis 0,660 im Bereich der Gemeinden:
Markt Sugenheim, Langenfeld, Markt Baudenbach, Gutenstetten und Diespeck, Landkreis Neustadt a.d. Aisch - Bad Windsheim

vom _____

Landratsamt Neustadt a.d. Aisch - Bad Windsheim

Neustadt a.d. Aisch, _____

_____
Walter Schneider
Landrat

Gewässer II. Ordnung

Ehebach (Fl-Km 6,700 bis 8,300)

Laimbach (Fl-Km 0,000 bis 0,660)

Festsetzung des Überschwemmungsgebietes

Vorhaben:	Ehebach (Fl-Km 6,700 bis 8,300) Laimbach (Fl-Km 0,000 bis 0,660) Festsetzung des Überschwemmungsgebietes	Anlage:	3
Vorhabensträger:	Landratsamt Neustadt a. d. Aisch - Bad Windsheim	Plan-Nr.:	5
Landkreis:	Neustadt a. d. Aisch - Bad Windsheim		
Gemeinden:	Markt Baudenbach und Langenfeld		
Gemarkung:	Baudenbach, Hambühl und Langenfeld		
Maßstab: 1 : 2500	Lageplan Ehebach Fl-Km 6,700 bis 8,300 Laimbach Fl-Km 0,000 bis 0,660	Ausgabe vom Ersatz für Ursprung	
Wasserwirtschaftsamt Ansbach		Datum,Name	
Entwurfsverfasser		entw.	Juni 2010, Forstmeier
24.06.2010		gez.	Juni 2010, Ell
Datum	Bock, Ltd. BD	gepr.	Juni 2010, Müller

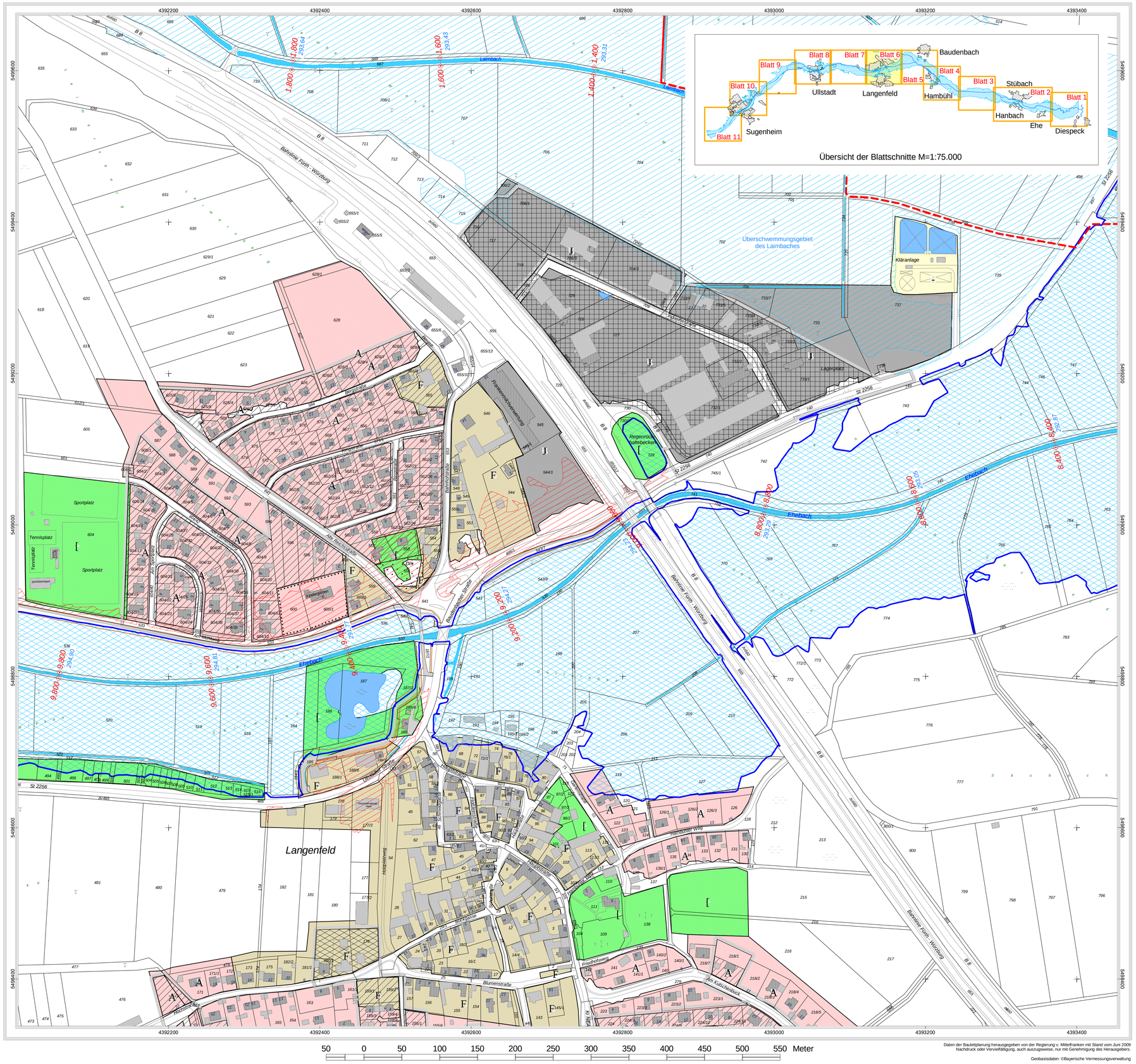

Daten der Bauleitplanung herausgegeben von der Regierung v. Mittelfranken mit Stand vom Juni 2009
Nachdruck oder Vervielfältigung, auch auszugsweise, nur mit Genehmigung des Herausgebers.

Geobasisdaten: ©Bayerische Vermessungsverwaltung

Legende

- *Amtlich festgesetztes Überschwemmungsgebiet*
- *Überschwemmungsgefährdetes Gebiet bei HQ 100*
- ◇ 60,200 Flusskilometer
- 420,95 Wasserspiegelhöhe bei HQ 100 (m ü. NN)
- *Fliessgewässer*
- *Stillgewässer*
- Hauptgebäude
- Nebengebäude
- Flurstücksgrenze
- Gemarkungsgrenze
- Gemarkungs- und Gemeindegrenze

N

Bauleitplanung (nachrichtlich: lt. Angaben der Regierung v. Mfr)

Legende Bauleitplanung

Flächennutzungsplan	Qualifizierter Bebauungsplan
Art der baulichen Nutzung	
(W) Wohnbauflächen	(W) Wohnbauflächen
(M) Gemischte Bauflächen	(M) Gemischte Bauflächen
(G) Gewerbliche Bauflächen	(G) Gewerbliche Bauflächen
(GI) Industriegebiete	(GI) Industriegebiete
(S) Sonderbauflächen	(S) Sonderbauflächen
Einrichtungen und Anlagen zur Versorgung mit Gütern und Dienstleistungen des öffentlichen und privaten Bereichs, Flächen für den Gemeinbedarf, Flächen für Sport- und Spielanlagen	
Flächen für Gemeinbedarf	Flächen für Gemeinbedarf
Flächen für Versorgungsanlagen, für die Abfallentsorgung und Abwasserbeseitigung sowie für Ablagerungen	
Flächen für Versorgungsanlagen, für die Abfallentsorgung und Abwasserbeseitigung sowie für Ablagerungen	
Abwasser	
Grünflächen	Grünflächen
Sonstige Planzeichen	
Grenze des baulichen Geltungsbereiches des B-Planes	

Landratsamt Neustadt a. d. Aisch - Bad Windsheim

Bestandteil zur Verordnung des Landratsamtes Neustadt a.d. Aisch - Bad Windsheim über das Überschwemmungsgebiet für den Ehebach (Gewässer II. Ordnung) von Fluss-km 0,100 bis 17,560 und für den Laimbach (Gewässer II. Ordnung) von Fluss-km 0,000 bis 0,660 im Bereich der Gemeinden:
Markt Sugenheim, Langenfeld, Markt Baudenbach, Gutenstetten und Diespeck, Landkreis Neustadt a.d. Aisch - Bad Windsheim

vom _____

Landratsamt Neustadt a.d. Aisch - Bad Windsheim

Neustadt a.d. Aisch, _____

_____
Walter Schneider
Landrat

Gewässer II. Ordnung

Ehebach

Festsetzung des Überschwemmungsgebietes

Vorhaben:	Ehebach, Gewässer II. Ordnung Festsetzung des Überschwemmungsgebietes	Anlage:	3
Vorhabensträger:	Landratsamt Neustadt a. d. Aisch - Bad Windsheim		
Landkreis:	Neustadt a. d. Aisch - Bad Windsheim	Plan-Nr.:	6
Gemeinden:	Langenfeld		
Gemarkung:	Langenfeld		
Maßstab: 1 : 2500	Lageplan Flusskilometer 8,300 bis 9,800	Ausgabe vom	
		Ersatz für	
		Ursprung	
Wasserwirtschaftsamt Ansbach			Datum,Name
Entwurfsverfasser		entw.	Juni 2010, Forstmeier
24.06.2010		gez.	Juni 2010, Ell
Datum	Bock, Ltd. BD	gepr.	Juni 2010, Müller

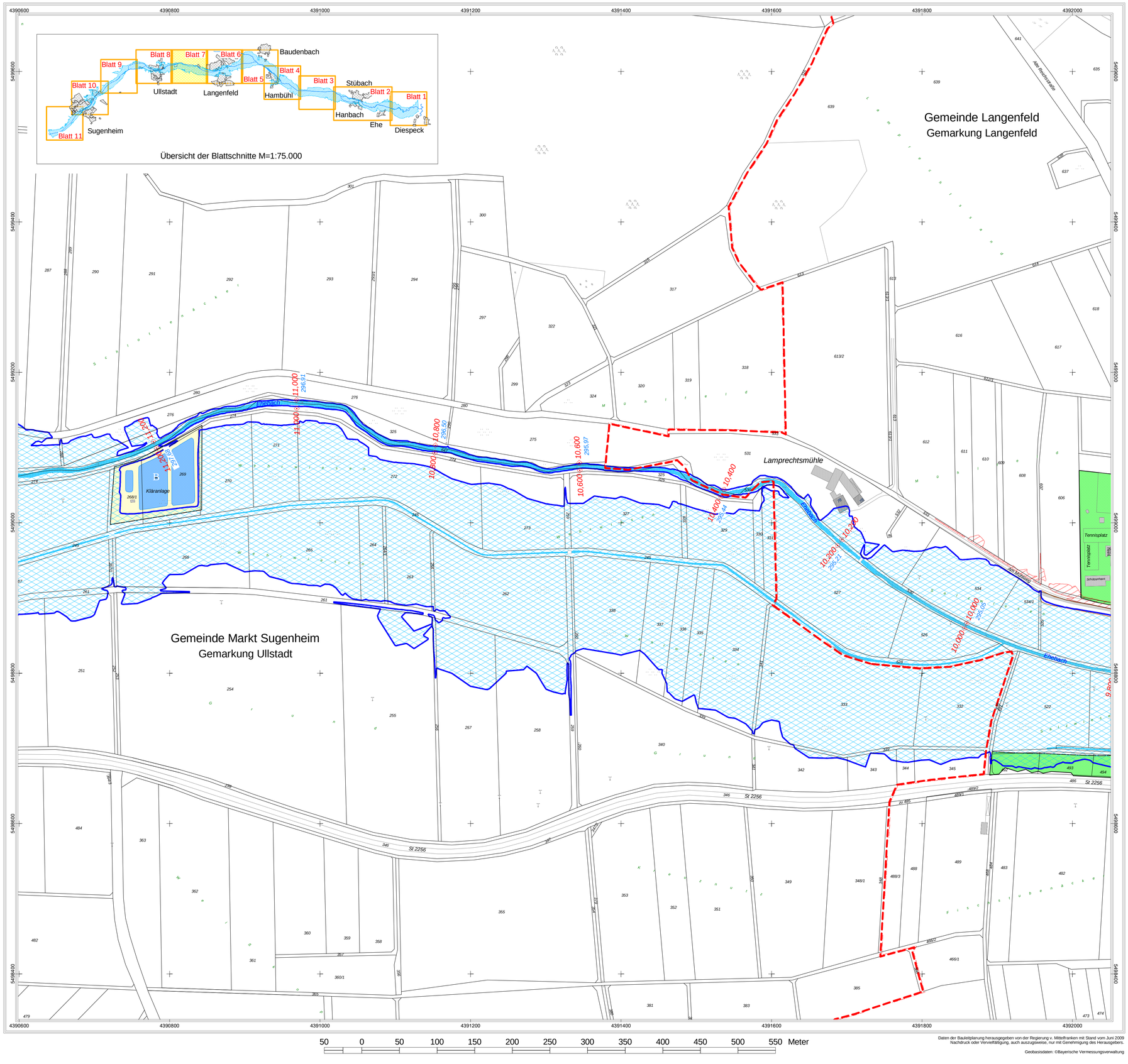

Daten der Bauleitplanung herausgegeben von der Regierung v. Mittelfranken mit Stand vom Juni 2009
Nachdruck oder Vervielfältigung, auch auszugsweise, nur mit Genehmigung des Herausgebers.

Geobasisdaten: ©Bayerische Vermessungsverwaltung

Legende

- *Amtlich festgesetztes Überschwemmungsgebiet*
- *Überschwemmungsgefährdetes Gebiet bei HQ 100*
- ◇ 60,200 Flusskilometer
- 420,95 Wasserspiegelhöhe bei HQ 100 (m ü. NN)
- *Fliessgewässer*
- *Stillgewässer*
- Hauptgebäude
- Nebengebäude
- Flurstücksgrenze
- Gemarkungsgrenze
- Gemarkungs- und Gemeindegrenze

N

Bauleitplanung (nachrichtlich: lt. Angaben der Regierung v. Mfr)

Legende Bauleitplanung

Flächennutzungsplan	Qualifizierter Bebauungsplan
Art der baulichen Nutzung	
(W) Wohnbauflächen	(W) Wohnbauflächen
(M) Gemischte Bauflächen	(M) Gemischte Bauflächen
(G) Gewerbliche Bauflächen	(G) Gewerbliche Bauflächen
(GI) Industriegebiete	(GI) Industriegebiete
(S) Sonderbauflächen	(S) Sonderbauflächen
Einrichtungen und Anlagen zur Versorgung mit Gütern und Dienstleistungen des öffentlichen und privaten Bereichs, Flächen für den Gemeinbedarf, Flächen für Sport- und Spielanlagen	
Flächen für Gemeinbedarf	Flächen für Gemeinbedarf
Flächen für Versorgungsanlagen, für die Abfallentsorgung und Abwasserbeseitigung sowie für Ablagerungen	
Flächen für Versorgungsanlagen, für die Abfallentsorgung und Abwasserbeseitigung sowie für Ablagerungen	
Abwasser	
Grünflächen	Grünflächen
Sonstige Planzeichen	
Grenze des baulichen Geltungsbereiches des B-Planes	

Landratsamt Neustadt a. d. Aisch - Bad Windsheim

Bestandteil zur Verordnung des Landratsamtes Neustadt a.d. Aisch - Bad Windsheim über das Überschwemmungsgebiet für den Ehebach (Gewässer II. Ordnung) von Fluss-km 0,100 bis 17,560 und für den Laimbach (Gewässer II. Ordnung) von Fluss-km 0,000 bis 0,660 im Bereich der Gemeinden:
Markt Sugenheim, Langenfeld, Markt Baudenbach, Gutenstetten und Diespeck, Landkreis Neustadt a.d. Aisch - Bad Windsheim

vom _____

Landratsamt Neustadt a.d. Aisch - Bad Windsheim

Neustadt a.d. Aisch, _____

_____
Walter Schneider
Landrat

Gewässer II. Ordnung

Ehebach

Festsetzung des Überschwemmungsgebietes

Vorhaben:	Ehebach, Gewässer II. Ordnung Festsetzung des Überschwemmungsgebietes	Anlage:	3
Vorhabensträger:	Landratsamt Neustadt a. d. Aisch - Bad Windsheim		
Landkreis:	Neustadt a. d. Aisch - Bad Windsheim	Plan-Nr.:	7
Gemeinden:	Langenfeld und Markt Sugenheim		
Gemarkung:	Langenfeld und Ullstadt		
Maßstab: 1 : 2500	Lageplan Flusskilometer 9,800 bis 11,300	Ausgabe vom	
		Ersatz für	
		Ursprung	
Wasserwirtschaftsamt Ansbach			Datum,Name
Entwurfsverfasser		entw.	Juni 2010, Forstmeier
24.06.2010		gez.	Juni 2010, Ell
Datum	Bock, Ltd. BD	gepr.	Juni 2010, Müller

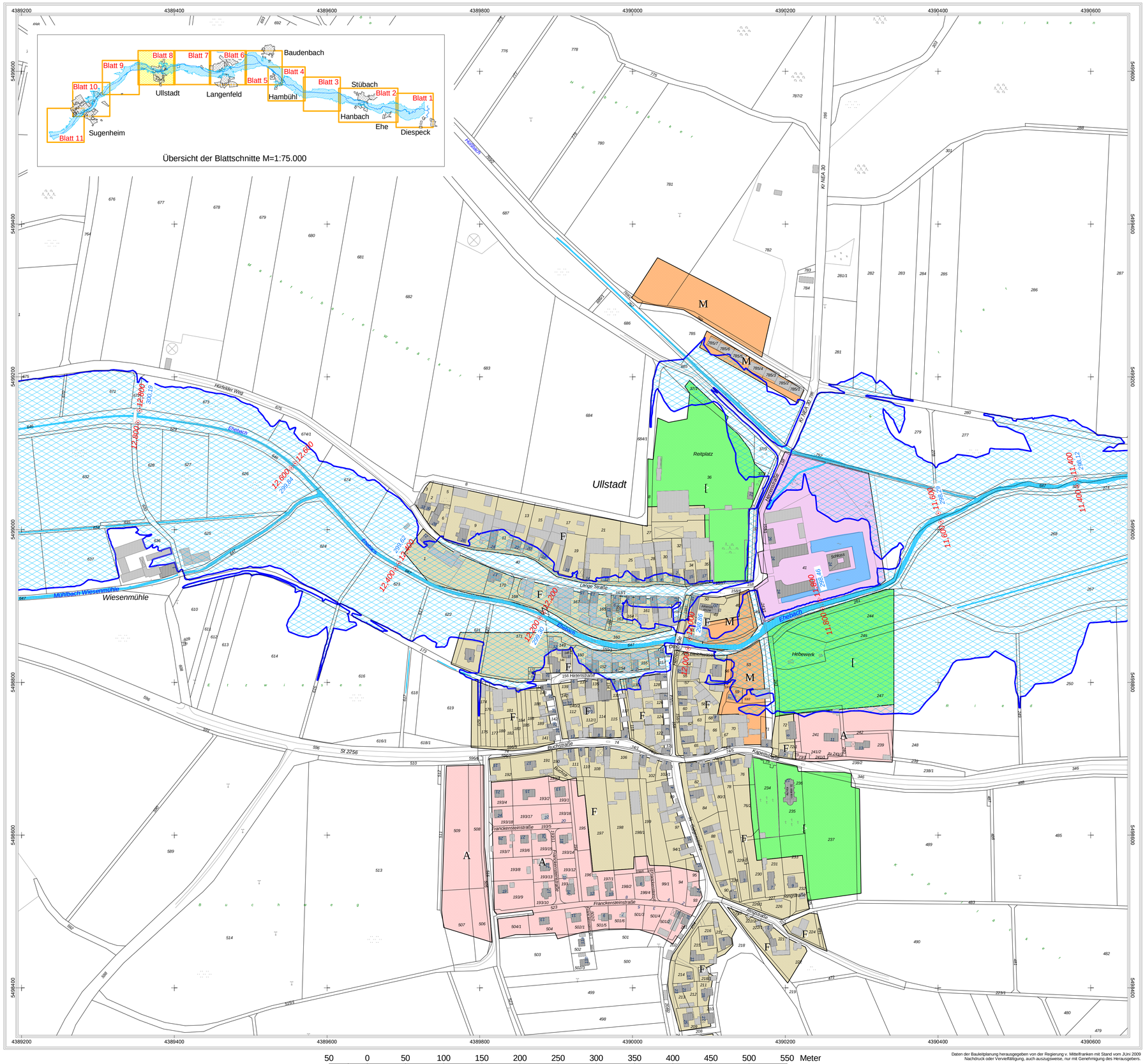

50 0 50 100 150 200 250 300 350 400 450 500 550 Meter

Daten der Bauleitplanung herausgegeben von der Regierung v. Mittelfranken mit Stand vom JUni 2009
Nachdruck oder Vervielfältigung, auch auszugsweise, nur mit Genehmigung des Herausgebers.

Geobasisdaten: ©Bayerische Vermessungsverwaltung

Legende

- *Amtlich festgesetztes Überschwemmungsgebiet*
- *Überschwemmungsgefährdetes Gebiet bei HQ 100*
- ◇ 60,200 Flusskilometer
- 420,95 Wasserspiegelhöhe bei HQ 100 (m ü. NN)
- *Fliessgewässer*
- *Stillgewässer*
- Hauptgebäude
- Nebengebäude
- Flurstücksgrenze
- Gemarkungsgrenze
- Gemarkungs- und Gemeindegrenze

N

Bauleitplanung (nachrichtlich: lt. Angaben der Regierung v. Mfr)

Legende Bauleitplanung

Flächennutzungsplan	Qualifizierter Bebauungsplan
Art der baulichen Nutzung	
W Wohnbauflächen	W Wohnbauflächen
M Gemischte Bauflächen	M Gemischte Bauflächen
G Gewerbliche Bauflächen	G Gewerbliche Bauflächen
GI Industriegebiete	GI Industriegebiete
S Sonderbauflächen	S Sonderbauflächen
Einrichtungen und Anlagen zur Versorgung mit Gütern und Dienstleistungen des öffentlichen und privaten Bereichs, Flächen für den Gemeinbedarf, Flächen für Sport- und Spielanlagen	
Flächen für Gemeinbedarf	Flächen für Gemeinbedarf
Flächen für Versorgungsanlagen, für die Abfallentsorgung und Abwasserbeseitigung sowie für Ablagerungen	
Flächen für Versorgungsanlagen, für die Abfallentsorgung und Abwasserbeseitigung sowie für Ablagerungen	
Abwasser	
Grünflächen	Grünflächen
Sonstige Planzeichen	
Grenze des baulichen Geltungsbereiches des B-Planes	

Landratsamt Neustadt a. d. Aisch - Bad Windsheim

Bestandteil zur Verordnung des Landratsamtes Neustadt a.d. Aisch - Bad Windsheim über das Überschwemmungsgebiet für den Ehebach (Gewässer II. Ordnung) von Fluss-km 0,100 bis 17,560 und für den Laimbach (Gewässer II. Ordnung) von Fluss-km 0,000 bis 0,660 im Bereich der Gemeinden: Markt Sugenheim, Langenfeld, Markt Baudenbach, Gutenstetten und Diespeck, Landkreis Neustadt a.d. Aisch - Bad Windsheim

vom _____

Landratsamt Neustadt a.d. Aisch - Bad Windsheim

Neustadt a.d. Aisch, _____

_____
Walter Schneider
Landrat

Gewässer II. Ordnung

Ehebach

Festsetzung des Überschwemmungsgebietes

Vorhaben:	Ehebach, Gewässer II. Ordnung Festsetzung des Überschwemmungsgebietes	Anlage:	3
Vorhabensträger:	Landratsamt Neustadt a. d. Aisch - Bad Windsheim		
Landkreis:	Neustadt a. d. Aisch - Bad Windsheim	Plan-Nr.:	8
Gemeinden:	Markt Sugenheim		
Gemarkung:	Ullstadt		
Maßstab: 1 : 2500	Lageplan Flusskilometer 11,300 bis 12,900	Ausgabe vom	
		Ersatz für	
		Ursprung	
Wasserwirtschaftsamt Ansbach			Datum,Name
Entwurfsverfasser		entw.	Juni 2010, Forstmeier
24.06.2010		gez.	Juni 2010, Ell
Datum	Bock, Ltd. BD	gepr.	Juni 2010, Müller

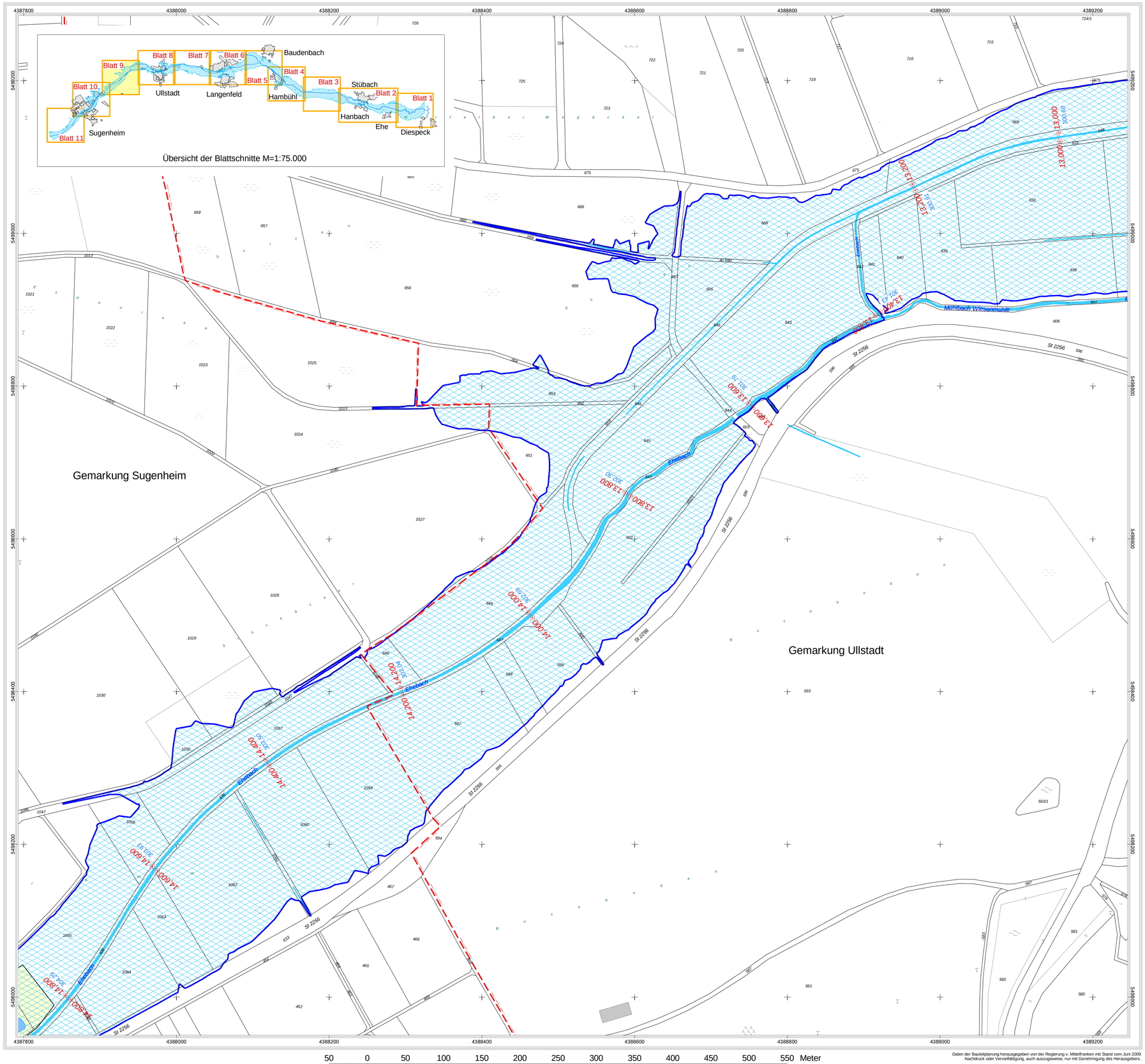

Daten der Bauleitplanung herausgegeben von der Regierung v. Mittelfranken mit Stand vom Juni 2009
Nachdruck oder Vervielfältigung, auch auszugsweise, nur mit Genehmigung des Herausgebers.

Geobasisdaten: ©Bayerische Vermessungsverwaltung

Legende

- *Amtlich festgesetztes Überschwemmungsgebiet*
- *Überschwemmungsgefährdetes Gebiet bei HQ 100*
- ◇ 60,200 Flusskilometer
- 420,95 Wasserspiegelhöhe bei HQ 100 (m ü. NN)
- *Fliessgewässer*
- *Stillgewässer*
- Hauptgebäude
- Nebengebäude
- Flurstücksgrenze
- Gemarkungsgrenze
- Gemarkungs- und Gemeindegrenze

N

Bauleitplanung (nachrichtlich: lt. Angaben der Regierung v. Mfr)

Legende Bauleitplanung

Flächennutzungsplan	Qualifizierter Bebauungsplan
Art der baulichen Nutzung	
(W) Wohnbauflächen	(W) Wohnbauflächen
(M) Gemischte Bauflächen	(M) Gemischte Bauflächen
(G) Gewerbliche Bauflächen	(G) Gewerbliche Bauflächen
(GI) Industriegebiete	(GI) Industriegebiete
(S) Sonderbauflächen	(S) Sonderbauflächen
Einrichtungen und Anlagen zur Versorgung mit Gütern und Dienstleistungen des öffentlichen und privaten Bereichs, Flächen für den Gemeinbedarf, Flächen für Sport- und Spielanlagen	
Flächen für Gemeinbedarf	Flächen für Gemeinbedarf
Flächen für Versorgungsanlagen, für die Abfallentsorgung und Abwasserbeseitigung sowie für Ablagerungen	
Flächen für Versorgungsanlagen, für die Abfallentsorgung und Abwasserbeseitigung sowie für Ablagerungen	
Abwasser	
Grünflächen	Grünflächen
Sonstige Planzeichen	
Grenze des baulichen Geltungsbereiches des B-Planes	

Landratsamt Neustadt a. d. Aisch - Bad Windsheim

Bestandteil zur Verordnung des Landratsamtes Neustadt a.d. Aisch - Bad Windsheim über das Überschwemmungsgebiet für den Ehebach (Gewässer II. Ordnung) von Fluss-km 0,100 bis 17,560 und für den Laimbach (Gewässer II. Ordnung) von Fluss-km 0,000 bis 0,660 im Bereich der Gemeinden:
Markt Sugenheim, Langenfeld, Markt Baudenbach, Gutenstetten und Diespeck, Landkreis Neustadt a.d. Aisch - Bad Windsheim

vom _____

Landratsamt Neustadt a.d. Aisch - Bad Windsheim

Neustadt a.d. Aisch, _____

_____
Walter Schneider
Landrat

Gewässer II. Ordnung

Ehebach

Festsetzung des Überschwemmungsgebietes

Vorhaben:	Ehebach, Gewässer II. Ordnung Festsetzung des Überschwemmungsgebietes	Anlage:	3
Vorhabensträger:	Landratsamt Neustadt a. d. Aisch - Bad Windsheim		
Landkreis:	Neustadt a. d. Aisch - Bad Windsheim	Plan-Nr.:	9
Gemeinden:	Markt Sugenheim		
Gemarkung:	Ullstadt und Sugenheim		
Maßstab: 1 : 2500	Lageplan Flusskilometer 12,900 bis 14,800	Ausgabe vom Ersatz für Ursprung	
Wasserwirtschaftsamt Ansbach			Datum,Name
Entwurfsverfasser		entw.	Juni 2010, Forstmeier
24.06.2010		gez.	Juni 2010, Ell
Datum	Bock, Ltd. BD	gepr.	Juni 2010, Müller

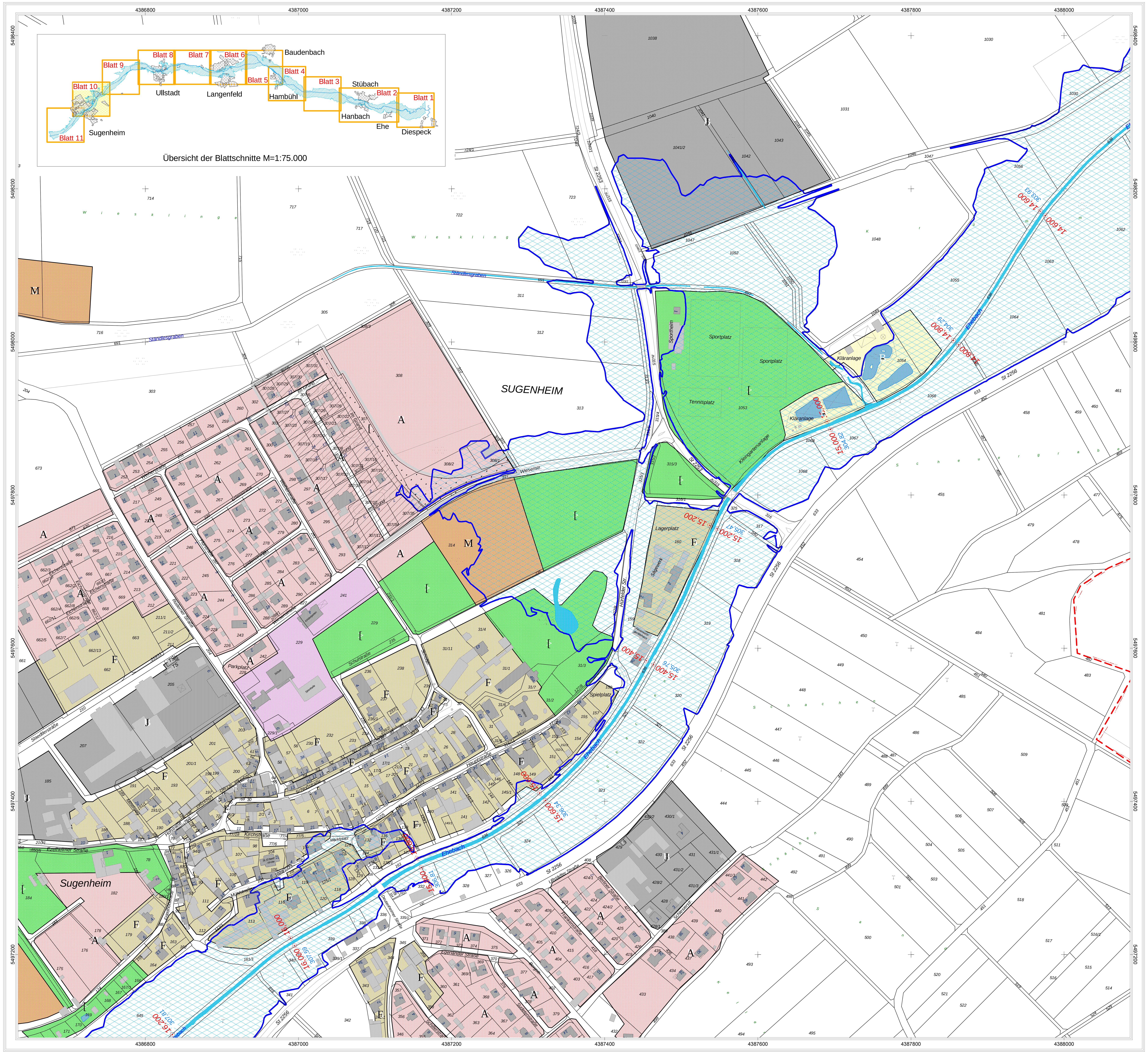

Daten der Bauleitplanung herausgegeben von der Regierung v. Mittelfranken mit Stand vom Juni 2009
Nachdruck oder Vervielfältigung, auch auszugsweise, nur mit Genehmigung des Herausgebers.

Geobasisdaten: ©Bayerische Vermessungsverwaltung

Legende

N

- *Amtlich festgesetztes Überschwemmungsgebiet*
- *Überschwemmungsgefährdetes Gebiet bei HQ 100*
- ◇ 60,200 Flusskilometer
- 420,95 Wasserspiegelhöhe bei HQ 100 (m ü. NN)
- *Fliessgewässer*
- *Stillgewässer*
- Hauptgebäude
- Nebengebäude
- Flurstücksgrenze
- Gemarkungsgrenze
- Gemarkungs- und Gemeindegrenze

Bauleitplanung (nachrichtlich: lt. Angaben der Regierung v. Mfr)

Legende Bauleitplanung

Flächennutzungsplan	Qualifizierter Bebauungsplan
Art der baulichen Nutzung	
W Wohnbauflächen	W Wohnbauflächen
M Gemischte Bauflächen	M Gemischte Bauflächen
G Gewerbliche Bauflächen	G Gewerbliche Bauflächen
GI Industriegebiete	GI Industriegebiete
S Sonderbauflächen	S Sonderbauflächen

Einrichtungen und Anlagen zur Versorgung mit Gütern und Dienstleistungen des öffentlichen und privaten Bereichs, Flächen für den Gemeinbedarf, Flächen für Sport- und Spielanlagen

Flächen für Gemeinbedarf	Flächen für Gemeinbedarf

Flächen für Versorgungsanlagen, für die Abfallentsorgung und Abwasserbeseitigung sowie für Ablagerungen

- Flächen für Versorgungsanlagen, für die Abfallentsorgung und Abwasserbeseitigung sowie für Ablagerungen
- Abwasser

Grünflächen	Grünflächen

Sonstige Planzeichen

- Grenze des baulichen Geltungsbereiches des B-Planes

Landratsamt Neustadt a. d. Aisch - Bad Windsheim

Bestandteil zur Verordnung des Landratsamtes Neustadt a.d. Aisch - Bad Windsheim über das Überschwemmungsgebiet für den Ehebach (Gewässer II. Ordnung) von Fluss-km 0,100 bis 17,560 und für den Laimbach (Gewässer II. Ordnung) von Fluss-km 0,000 bis 0,660 im Bereich der Gemeinden:
Markt Sugenheim, Langenfeld, Markt Baudenbach, Gutenstetten und Diespeck, Landkreis Neustadt a.d. Aisch - Bad Windsheim

vom ________________

Landratsamt Neustadt a.d. Aisch - Bad Windsheim

Neustadt a.d. Aisch, ________________

____

Walter Schneider
Landrat

Gewässer II. Ordnung

Ehebach

Festsetzung des Überschwemmungsgebietes

Vorhaben:	Ehebach, Gewässer II. Ordnung Festsetzung des Überschwemmungsgebietes	Anlage: 3
Vorhabensträger:	Landratsamt Neustadt a. d. Aisch - Bad Windsheim	
Landkreis:	Neustadt a. d. Aisch - Bad Windsheim	Plan-Nr.: 10
Gemeinden:	Markt Sugenheim	
Gemarkung:	Sugenheim	
Maßstab: 1 : 2500	Lageplan Flusskilometer 14,600 bis 16,200	Ausgabe vom / Ersatz für / Ursprung

Wasserwirtschaftsamt Ansbach

Entwurfsverfasser

24.06.2010

Datum — Bock, Ltd. BD

	Datum,Name
entw.	Juni 2010, Forstmeier
gez.	Juni 2010, Ell
gepr.	Juni 2010, Müller

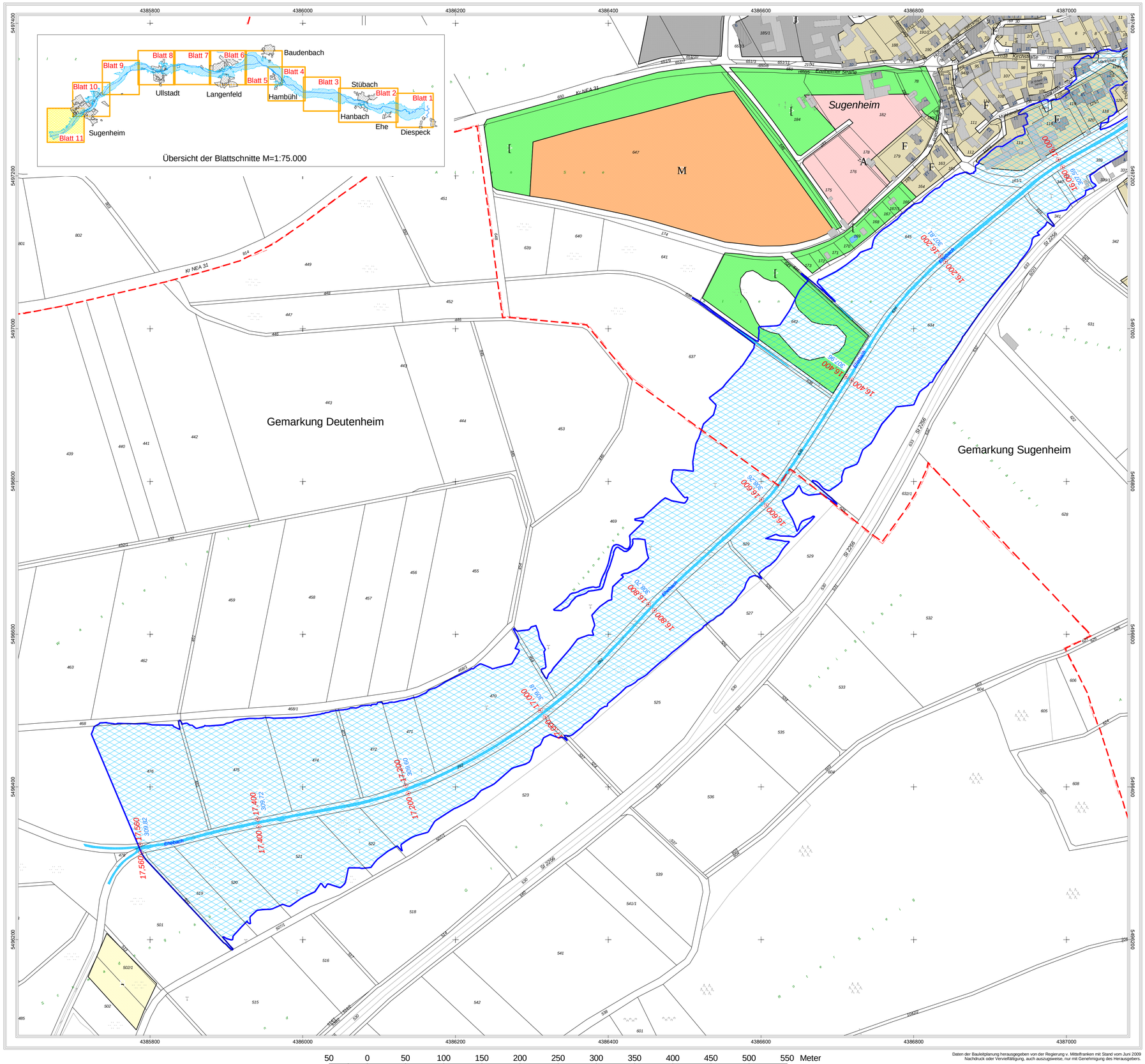

Daten der Bauleitplanung herausgegeben von der Regierung v. Mittelfranken mit Stand vom Juni 2009
Nachdruck oder Vervielfältigung, auch auszugsweise, nur mit Genehmigung des Herausgebers.

Geobasisdaten: ©Bayerische Vermessungsverwaltung

Legende

- *Amtlich festgesetztes Überschwemmungsgebiet*
- *Überschwemmungsgefährdetes Gebiet bei HQ 100*
- ◇ 60,200 Flusskilometer
- 420,95 Wasserspiegelhöhe bei HQ 100 (m ü. NN)
- *Fliessgewässer*
- *Stillgewässer*
- Hauptgebäude
- Nebengebäude
- Flurstücksgrenze
- Gemarkungsgrenze
- Gemarkungs- und Gemeindegrenze

N

Bauleitplanung (nachrichtlich: lt. Angaben der Regierung v. Mfr)

Legende Bauleitplanung

Flächennutzungsplan	Qualifizierter Bebauungsplan
Art der baulichen Nutzung	
(W) Wohnbauflächen	(W) Wohnbauflächen
(M) Gemischte Bauflächen	(M) Gemischte Bauflächen
(G) Gewerbliche Bauflächen	(G) Gewerbliche Bauflächen
(GI) Industriegebiete	(GI) Industriegebiete
(S) Sonderbauflächen	(S) Sonderbauflächen
Einrichtungen und Anlagen zur Versorgung mit Gütern und Dienstleistungen des öffentlichen und privaten Bereichs, Flächen für den Gemeinbedarf, Flächen für Sport- und Spielanlagen	
Flächen für Gemeinbedarf	Flächen für Gemeinbedarf
Flächen für Versorgungsanlagen, für die Abfallentsorgung und Abwasserbeseitigung sowie für Ablagerungen	
Flächen für Versorgungsanlagen, für die Abfallentsorgung und Abwasserbeseitigung sowie für Ablagerungen	
Abwasser	
Grünflächen	Grünflächen
Sonstige Planzeichen	
Grenze des baulichen Geltungsbereiches des B-Planes	

Landratsamt Neustadt a. d. Aisch - Bad Windsheim

Bestandteil zur Verordnung des Landratsamtes Neustadt a.d. Aisch - Bad Windsheim über das Überschwemmungsgebiet für den Ehebach (Gewässer II. Ordnung) von Fluss-km 0,100 bis 17,560 und für den Laimbach (Gewässer II. Ordnung) von Fluss-km 0,000 bis 0,660 im Bereich der Gemeinden:
Markt Sugenheim, Langenfeld, Markt Baudenbach, Gutenstetten und Diespeck, Landkreis Neustadt a.d. Aisch - Bad Windsheim

vom _____

Landratsamt Neustadt a.d. Aisch - Bad Windsheim

Neustadt a.d. Aisch, _____

_____
Walter Schneider
Landrat

Gewässer II. Ordnung

Ehebach

Festsetzung des Überschwemmungsgebietes

Vorhaben:	Ehebach, Gewässer II. Ordnung Festsetzung des Überschwemmungsgebietes	Anlage:	3
Vorhabensträger:	Landratsamt Neustadt a. d. Aisch - Bad Windsheim		
Landkreis:	Neustadt a. d. Aisch - Bad Windsheim	Plan-Nr.:	11
Gemeinden:	Markt Sugenheim		
Gemarkung:	Sugenheim und Deutenheim		
Maßstab: 1 : 2500	Lageplan Flusskilometer 16,000 bis 17,560	Ausgabe vom Ersatz für Ursprung	
Wasserwirtschaftsamt Ansbach			Datum,Name
Entwurfsverfasser		entw.	Juni 2010, Forstmeier
24.06.2010		gez.	Juni 2010, Ell
Datum	Bock, Ltd. BD	gepr.	Juni 2010, Müller